

A scenic landscape at sunset. The sun is low on the horizon, casting a warm glow over the sky and silhouetting the trees and hills. A large, detailed silhouette of a pine tree stands prominently on the right side of the frame. The sky is filled with soft, wispy clouds, and the overall atmosphere is peaceful and natural.

**ОСОБО ОХРАНЯЕМЫЕ  
ПРИРОДНЫЕ ТЕРРИТОРИИ**

# Заповедная система России сегодня

**100 заповедников**

**40 национальных парков**

В 2006-2007 годах образовано  
5 национальных парков:

«Калевальский»

«Удэгейская легенда»


«Зов тигра»

«Бузулукский бор»

«Аньюйский»

# Международное признание

- 32 заповедника и 6 национальных парков - биосферные резерваты ЮНЕСКО
- 12 заповедников и один национальный парк – международная конвенция о водно-болотных угодьях
- 4 заповедника – Дипломы Совета Европы
- 3 заповедника – трансграничные ООПТ



# **Федеральный закон «Об особо охраняемых природных территориях» №33-ФЗ от 14.03.1995 г.:**

- «Особо охраняемые природные территории – это участки земли, водной поверхности и воздушного пространства над ними, где располагаются природные комплексы и объекты, которые имеют свое природоохранное, научное, культурное, эстетическое, рекреационное и оздоровительное значение, которые изъяты решениями органов государственной власти полностью или частично из хозяйственного использования и для которых установлен режим специальной охраны».

# Категории ООПТ:

- Государственные природные заповедники
- Национальные парки
- Природные парки
- Государственные природные заказники
- Памятники природы
- Ботанические сады и Дендропарки
- Лечебно-оздоровительные местности и курорты



Карта. Особо охраняемые природные территории России

# Особо охраняемые территории (ООПТ)



1. Алексин бор
2. Дубы "Девять братьев"
3. Богородицкий парк А.Т. Болотова
4. Большеберёзовское болото
5. Степное урочище "Нижний Дубик"
6. Скальные обнажения известняков в долине р. Осётр у д. Новёв-Монастырь
7. Карстовое озеро у д. Новая деревня
8. Урочище "Излучина"
9. Урочище "Ключи"
10. Урочища "Солдатское", "Шилова гора", "Пожар", "Резвяковский", "Займище"
11. Каменная дорога
12. Утёс "Галочник"
13. Красная гора

14. Утёс "Иштутинская гора"
15. "Конь-камень"
16. Участок ковыльной степи у с. Козье
17. Музей-заповедник В.Д. Поленова
18. Зелёная зона д/о "Велегож"
19. Зелёная зона т/б "Велегож"
20. Карстовые озёра "Бездонное", "Бездонье"
21. Обнажение целестиносодержащих известняков у с. Себино
22. Разуваев лес
23. Урочище "Татинки"
24. Красное озеро
25. Урочище "Водяное поле"
26. Бегичевский лес
27. Загорьевский лес
28. Средний Дубик
29. Степное урочище "Горки"
30. Урочище "Рыхотка"
31. Карстовая воронка у д. Ливенское
32. Система подземных ходов у с. Гремячее
33. Прудковский участок лунника оживающего
34. Обнажение "Белая гора"
35. Зелёная зона санатория "Краинка"
36. Лихвинский разрез
37. Урочище "Каменный"
38. ЦПКиО г. Тулы
39. Комсомольский парк
40. Парк культуры узловских железнодорожников
41. Узловский лесопарк им. 50-летия ВЛКСМ
42. Железнодорожный парк
43. Бежин луг

44. Дендрарий Крапивенского лесхоза-техникума
45. Крапивенский заказник
46. Дендрарий старой лесной школы
47. Веймутова сосна
48. Культура ели 1870 г.
49. Еловая аллея А.И. Успенского
50. Лиственница сибирская
51. Музей-заповедник "Ясная поляна"
52. Кедровая сибирская сосна
53. Захарьинский лесостепной комплекс
54. Сосновый бор на р. Восьма
55. Парк Плавской районной больницы
56. Родовая усадьба И.С. Тургенева
57. Музей-заповедник "Куликово поле"



# Особо охраняемые природные территории

## АЛЕКСИНСКИЙ РАЙОН

АЛЕКСИН БОР  
ИСТОЧНИК БЛАЖЕННОЙ СТАРИЦЫ  
ЕВФРОСИНИИ

## АРСЕНЬЕВСКИЙ РАЙОН

ДУБЫ ДЕВЯТЬ БРАТЬЕВ

## БОГОРОДИЦКИЙ РАЙОН

БОЛЬШЕБЕРЕЗОВСКОЕ БОЛОТО  
НИЖНИЙ ДУБИК

## ВЕНЕВСКИЙ РАЙОН

СКАЛЬНЫЕ ОБНАЖЕНИЯ  
ИЗВЕСТНЯКА В ДОЛИНЕ Р.ОСЕТР У  
Д.ВЕНЕВ-МОНАСТЫРЬ  
УРОЧИЩЕ «ИЗЛУЧИНА»  
УРОЧИЩЕ «КЛЮЧИ»

## ЕФРЕМОВСКИЙ РАЙОН

ГРУППА ГЛЫБ КВАРЦЕВОГО  
ПЕСЧАНИКА «КОНЬ-КАМЕНЬ»  
КАМЕННАЯ ДОРОГА  
КРАСНАЯ ГОРА  
УРОЧИЩА "ШИЛОВА ГОРА"  
УТЕС «ГАЛОЧНИК»  
УТЕС «ИШУТИНСКАЯ ГОРА»  
УЧАСТОК КОВЫЛЬНОЙ СТЕПИ У  
С.КОЗЬЕ

## ЗАОКСКИЙ РАЙОН

ЗЕЛЕНАЯ ЗОНА ДОМА ОТДЫХА  
«ВЕЛЕГОЖ»

## КИМОВСКИЙ РАЙОН

КАРСТОВЫЕ ОЗЕРА «БЕЗДОННОЕ» И  
«БЕЗДОНЬЕ»  
ОБНАЖЕНИЕ  
ЦЕЛЕСТИНОСОДЕРЖАЩИХ  
ИЗВЕСТНЯКОВ У С.СЕБИНО  
РАЗУВАЕВ ЛЕС  
УРОЧИЩЕ «ТАТИНКИ»

## КИРЕЕВСКИЙ РАЙОН

КРАСНОЕ ОЗЕРО

## КУРКИНСКИЙ РАЙОН

БЕГИЧЕВСКИЙ ЛЕС  
ВОДЯНОЕ ПОЛЕ  
ЗАГОРЬЕВСКИЙ ЛЕС  
СТЕПНОЕ УРОЧИЩЕ «ГОРКИ»

УРОЧИЩЕ СТЕПНОЙ ДУБИК  
УРОЧИЩЕ «РЫХОТКА»

## НОВОМОСКОВСКИЙ РАЙОН

ДРАПОВСКАЯ ПЕЩЕРА  
КАРСТОВОЕ ОЗЕРО У Д.НОВАЯ  
ДЕРЕВНЯ

## ОДОЕВСКИЙ РАЙОН

ПРУДКОВСКИЙ УЧАСТОК ЛУННИКА  
ОЖИВАЮЩЕГО

## ПЛАВСКИЙ РАЙОН

ОБНАЖЕНИЕ «БЕЛАЯ ГОРА»

## СУВОРОВСКИЙ РАЙОН

УТЕС «ГЕОЛОГИЧЕСКОЕ  
ОБНАЖЕНИЕ НА РЕКЕ ОКЕ»

## ТЕПЛО-ОГАРЕВСКИЙ

КАМЕННЫЙ ХОЛМ

## ТУЛА

ГОРОДСКОЙ ПАРК РОГОЖИНСКИЙ  
КАРСТОВАЯ ВОРОНКА У Д.  
ЛИВЕНСКОЕ  
КОМСОМОЛЬСКИЙ ПАРК  
ЦККИО ИМ БЕЛОУСОВА

## ЩЕКИНСКИЙ РАЙОН

ДЕНДРАРИЙ КРАПИВЕНСКОГО  
ЛЕСХОЗА-ТЕХНИКУМА  
ДЕНДРАРИЙ СТАРОЙ ЛЕСНОЙ  
ШКОЛЫ  
ЕЛОВАЯ АЛЛЕЯ А.И.УСПЕНСКОГО  
КРАПИВЕНСКИЙ ЗАКАЗНИК  
КУЛЬТУРА ВЕЙМУТОВОЙ СОСНЫ  
КУЛЬТУРА ЕЛИ 1870 Г.  
КУЛЬТУРА КЕДРОВОЙ СИБИРСКОЙ  
СОСНЫ  
КУЛЬТУРА ЛИСТВЕННИЦЫ  
СИБИРСКОЙ

## ЯСНОГОРСКИЙ РАЙОН

ЗАХАРЬИНСКИЙ ЛЕСОСТЕПНОЙ  
КОМПЛЕКС  
ИВАНЬКОВСКИЙ СОСНОВЫЙ БОР  
НА Р. ВОСЬМА



# «Тульские засеки»



# «Ясная поляна»



# Куликово поле



# «Поленово»





# Алексин бор



# Захарьинский лесостепной комплекс



# Конь-камень





# Урочище «Водяное поле»

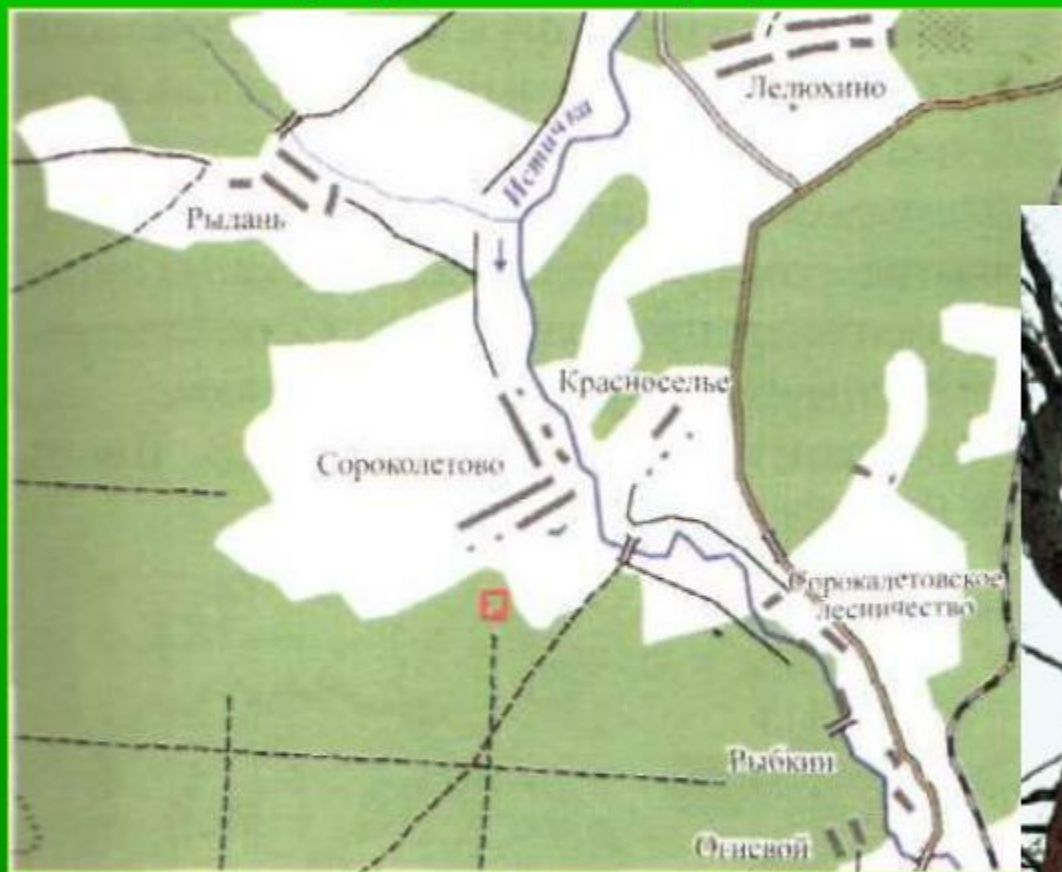




# Усадьба графов Бобринских в Богородицке



# Дубы «Девять братьев»



# Утес "Ишутинская гора"



# Каменный холм



# Крапивенский заказник



# Красное озеро



# Карстовые озёра Кимовский район



# Обнажение «Белая гора»





# Культура веймутовой сосны



# УРОЧИЩЕ «ТАТИНКИ»



# СТЕПНОЕ УРОЧИЩЕ «ГОРКИ»



# АРАПОВСКАЯ ПЕЩЕРА





Спасибо за  
внимание!

